SITUACE POZEMNÍ KOMUNIKACE - ČÁST 1

1:250

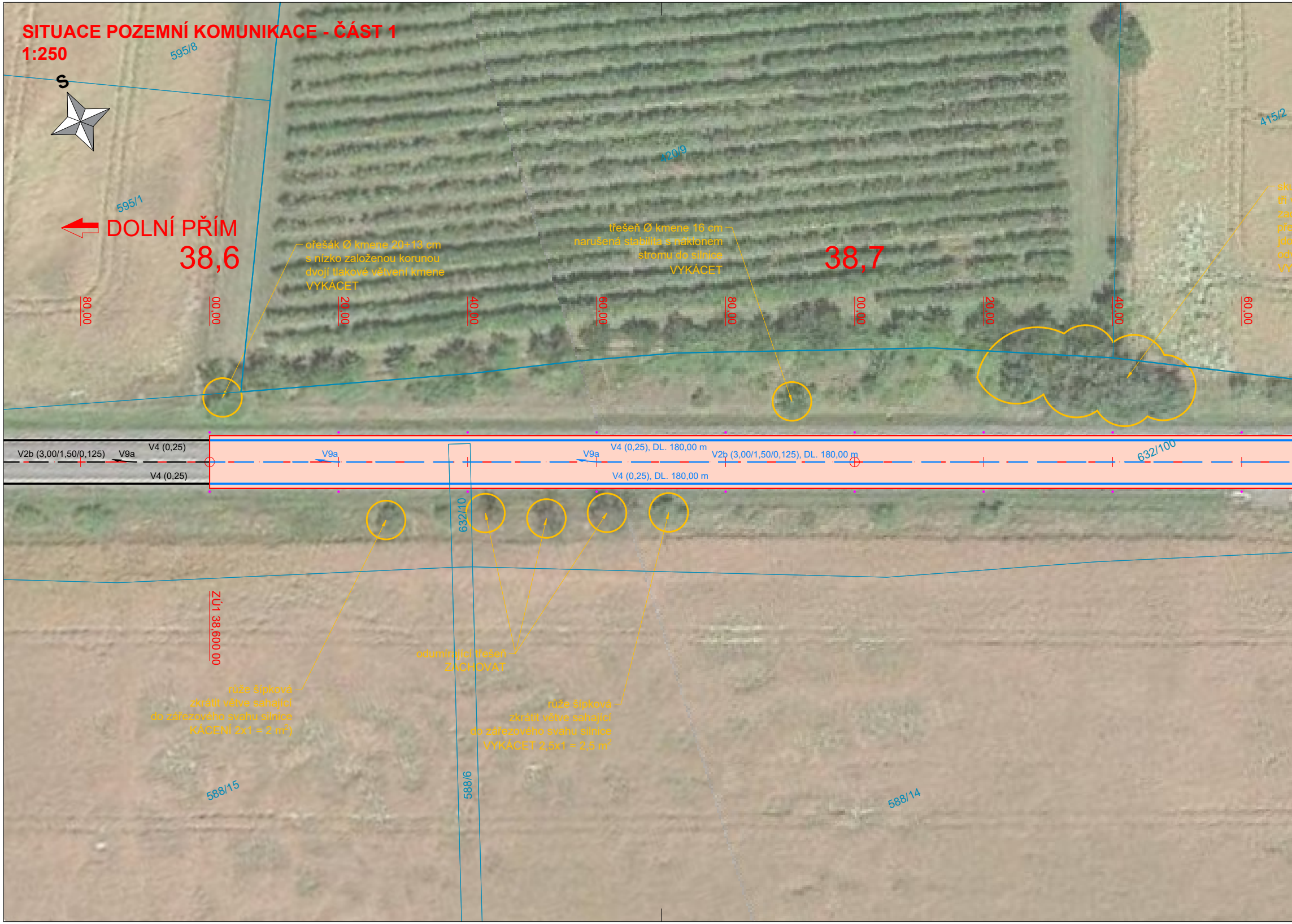
S
595/8
595/1
DOLNÍ PŘÍM
38,6
38,7
420/9
415/2
ořešák Ø kmene 20+13 cm
s nízko založenou korunou
dvojí tlakové větvení kmene
VYKÁCET
třešeň Ø kmene 16 cm
narušená stabilita s náklonem
stromu do silnice
VYKÁCET
sk
tři
za
pře
jdo
od
VY
80,00
00,00
20,00
40,00
60,00
80,00
00,00
20,00
40,00
60,00
V2b (3,00/1,50/0,125)
V9a
V4 (0,25)
V4 (0,25)
V9a
V9a
V4 (0,25), DL. 180,00 m
V2b (3,00/1,50/0,125), DL. 180,00 m
V4 (0,25), DL. 180,00 m
632/100
632/10
ZÚ1 38,600 00
odumírající třešeň
ZACHOVAT
růže šípková
zkrátit větve sahající
do zářezového svahu silnice
KÁCENÍ 2x1 = 2 m²)
růže šípková
zkrátit větve sahající
do zářezového svahu silnice
VYKÁCET 2,5x1 = 2,5 m²
588/15
588/6
588/14


upina mladých topolů osika
větší vpředu (Ø kmene 15, 25 a 18 cm)
chovat, odstranit všechny drobné
ed nimi a všechny větve
ucí níž než 3 m nad dno
vodňovacího příkopu
KÁCET 25x1 = 25 m²
420/10
38,8
38,9
414
80,00
00,00
20,00
40,00
60,00
80,00
00,00
20,00
40,00
466/9
V9a
V2b (3,00/1,50/0,125)
V9a
V4 (0,25)
V9a
V9a
V4 (0,25)
632/35
632/36
632/35
A2a
E2b
P1
KÚ1 38,780 00
TP 38,935 37
588/8
588/9
588/10

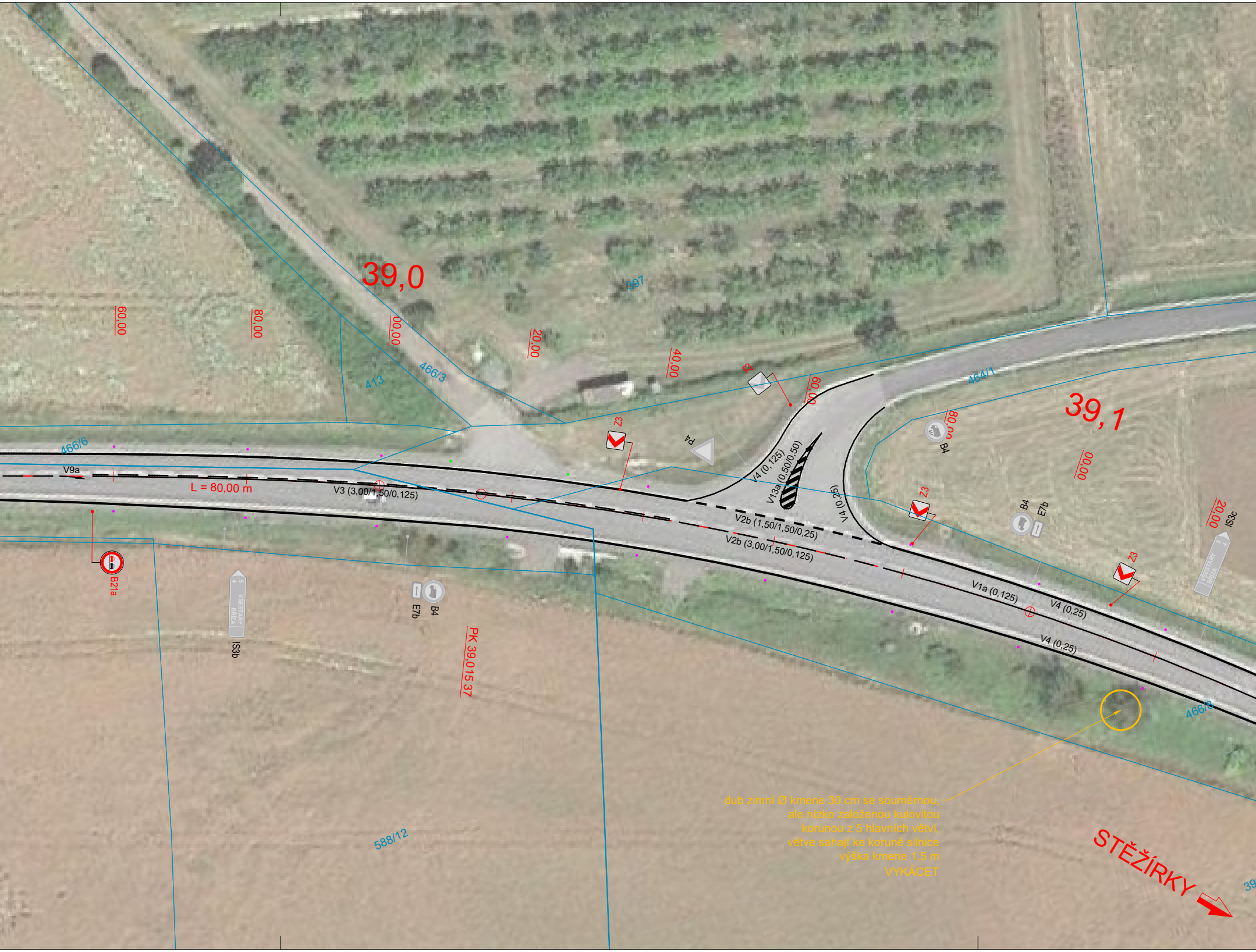
39,0
39,1
60,00
80,00
00,00
20,00
40,00
60,00
80,00
00,00
20,00
397
413
466/3
466/6
464/1
466/8
588/12
39
V9a
L = 80,00 m
V3 (3,00/1,50/0,125)
Z3
Z3
Z3
Z3
P4
V4 (0,125)
V13a (0,50/0,50)
V4 (0,25)
V2b (1,50/1,50/0,25)
V2b (3,00/1,50/0,125)
V1a (0,125)
V4 (0,25)
V4 (0,25)
B4
B4
E7b
B4
E7b
B21a
IS3b
IS3c
VŠESTARY
BŘÍZA
5
4
PK 39,015 37
STĚŽÍRKY

dub zimní Ø kmene 30 cm se souměrnou,
ale nízko založenou kulovitou
korunou z 5 hlavních větví,
větve sahají ke koruně silnice
výška kmene 1,5 m
VYKÁCET


400
VŠESTARY
40,00
60,00
80,00
393
Z3
Z3
Z3
R = 390,00 m
L = 256,00 m
V4 (0,25)
V4 (0,25)
V1a (0,125)
H. PŘÍM

LEGENDA

KATASTR NEMOVITOSTÍ, POLOHOPIS

— HRANICE POZEMKU

— VNITŘNÍ HRANICE POZEMKU

725/15 ČÍSLO POZEMKU

— HRANICE KATASTRÁLNÍHO ÚZEMÍ

PLOCHY VOZOVKY

🟧 EMULZNÍ MIKROKOBEREC

▨ EMULZNÍ MIKROKOBEREC - SANACE

SVISLÉ DOPRAVNÍ ZNAČENÍ

P2 B29 STÁVAJÍCÍ SDZ - BEZ ÚPRAVY

IP6 NOVÉ SDZ

VODOROVNÉ DOPRAVNÍ ZNAČENÍ

V2b (1,50/1,50/0,25) STÁVAJÍCÍ VDZ - BEZ ÚPRAVY

V2b (1,50/1,50/0,25) NOVÉ VDZ - BARVA + PLAST

REVIZE:	PŘEDMĚT ZMĚNY:	VYPRACOVAL:	DATUM:
1			
2			
3			

SOUŘADNICOVÝ SYSTÉM: S-JTSK

VÝŠKOVÝ SYSTÉM: Bpv

OBJEDNATEL:

KRÁLOVÉHRADECKÝ KRAJ

Královéhradecký kraj
Pivovarské náměstí 1245
500 03 Hradec Králové

ZHOTOVITEL:

M - PROJEKCE

M - PROJEKCE s.r.o.
Resslova 956
500 02 Hradec Králové
www.m-projekce.cz

NÁZEV AKCE:

ODSTRANĚNÍ NEHODOVÉ LOKALITY II/324 DOLNÍ PŘÍM - STĚŽÍRKY

ČÁST / STAVEBNÍ OBJEKT:

SO 101 - KOMUNIKACE

PŘÍLOHA:

SITUACE POZEMNÍ KOMUNIKACE - ČÁST 1

ZODPOVĚDNÝ PROJEKTANT:	Ing. P. HODEK	PARÉ:
VYPRACOVAL:	J. LEŽÍK	
KONTROLA:	Ing. J. HAJN	

MĚŘÍTKO:	Č. ZAKÁZKY:	STUPEŇ:	DATUM:	ČÁST:	PŘÍLOHA:
1:500	25-063-04	VD-ZDS	06/2025	D.1	3.1